

# 2 april Paasmaandag

## 2 April Easter Monday

### Weer

Regen, bewolkt, opklaringen, koud.

### Inlichtingen

Duitsers plunderen Delden en Hengelo. Ze laten Canadese gewonden achter in het Gerardus Majella Ziekenhuis in Hengelo.<sup>1</sup>

3rd British Div is begonnen de posities langs de route van de Guards Armoured Div over te nemen. GAD heeft de opdracht op te rukken naar het Dortmund-Emskanaal. De taak van 43rd Div is nog steeds de linkerflank van het 30 Corps te beveiligen.

De verovering van het vliegveld bij Enschede wordt vandaag voltooid door een omsingelingsactie: Frans op de Bult en Oldenzaalsestraat - Lonneker. De Engelse troepen hebben Enschede in bezit genomen tot en met Tuindorp - Bruggenmors - G.J. v. Heekstraat - Rigtersbleekstraat - Olieslagweg. Het hele gebied ten noordwesten van de Bruggenmorsweg - langs het kanaal - Broeierdweg - Bosweg - Driene is vijandelijk gebied.<sup>2</sup>

### Weather

Rain, overcast, clearing up, cold.

### Intelligence

Germans are looting Delden and Hengelo. They leave wounded Canadians behind at the Gerardus Majella hospital in Hengelo.<sup>1</sup>

3rd British Div. have started taking over the positions along the route of the Guards Arm. Div. GAD have the assignment to advance to the Dortmund - Ems canal. The task of 43rd Div. still is to safeguard the left flank of 30th Corps.

The capture of the airfield at Enschede is completed today by an encircling action: Frans op de Bult and Oldenzaalsestraat - Lonneker. The British troops have taken Enschede up to Tuindorp - Bruggenmors. The whole area to the northwest of the Bruggenmorsweg - along the canal - Broeierdweg - Bosweg - Driene is enemy territory.<sup>2</sup>



■ *Duitsers verlaten Borne met paard-en-wagen*

■ *Germans leaving Borne by horse-drawn cart*

Foto: Meulenbelt Archief: Leverink-Kempers



■ *Duitsers op weg naar hun posities, Grotestraat (Peppellaan met de schuur van Klumpers) Borne*

■ *Germans on their way to positions in Borne*

Foto: Meulenbelt Archief: Leverink-Kempers



■ *Duitsers voor de laatste maal op weg naar hun posities in Borne*

■ *Germans on their way to positions in Borne for the last time*

Foto: Meulenbelt Archief: Leverink-Kempers

## Algemeen

Het Eerste Canadese en het Tweede Britse leger worden gehergroepeerd. Het 1st British Corps dat onder commando stond van het 1st Can. Army komt terug bij 2nd British Army. Het 2nd Can. Corps dat deel uitgemaakt heeft van 2nd British Army komt terug bij het 1st Can. Army.

De scheidslijn tussen beide legers is nu Terborg - Zelhem - Ruurlo - Borculo - Neede - Hengevelde - Delden - Borne - Almelo.<sup>3</sup>

Het Eerste Canadese Leger dat steeds ter linkerzijde van het Tweede Britse Leger opereert, is dus verantwoordelijk voor de grote schoonmaak van Nederland en voor de bescherming en zuivering van de linkerflank van het Engelse leger om het deze mogelijk te maken zijn veldtocht in Duitsland voort te zetten.

De 2nd Canadian Division (Maj.-Gen. Matthews), die optrekt via Doetinchem en Vorden zal als eerste het Twentekanaal oversteken bij Almen ca. 6 km ten oosten van Zutphen. Deze actie zal uitgevoerd worden door de 4th Can. Infantry Bde in de nacht van 2/3 april.<sup>4</sup>

De 43rd Div. heeft nog steeds de taak het Twentekanaal over te steken, maar het blijkt deze divisie niet te gelukken een oversteek tot stand te brengen. Lochem is mislukt, Diepenheim eveneens. Vandaag zal geprobeerd worden over te steken tussen Wiene en Hengelo. Belangrijk voor 43rd Div. is de aansluiting met de Guards Armoured Division vast te houden.

Deze divisie heeft ondertussen Enschede bezet, het vliegveld in handen gekregen, de Oldenzaalsestraat Frans op den Bult bereikt, Oldenzaal bezet en haar opmars voortgezet. Daarbij volgt zij twee routes: enerzijds die naar Nordhorn anderzijds die via Gildehaus.

## General

The First Canadian and the Second British Army are regrouped. The 1st British Corps, under command of the 1st Can Army, return to 2nd British Army. The 2nd Can. Corps, having been part of 2nd British Army, returns to 1st Can. Army. The dividing-line between both armies is now Terborg - Zelhem - Ruurlo - Borculo - Neede - Hengevelde - Delden - Borne - Almelo.<sup>3</sup>

The First Canadian Army, that operate to the left of the Second British Army all the time, are thus responsible for the great clean-up of the Netherlands and for the protection and purging of the left flank of the British army in order to make it possible for the latter to continue its march in Germany.

The 2nd Canadian Div. (Maj.-Gen. Matthews), advancing via Doetinchem and Vorden will be the first to cross the Twenthe Canal at Almen approx. 6 km east of Zutphen. This action will be executed by the 4th Can. Infantry in the night of April 2nd to 3rd.<sup>4</sup>

The 43rd Div. are still charged with crossing the Twenthe Canal, but it appears this division does not succeed in forcing a crossing. Lochem proved a failure. Diepenheim too. Today it will be tried to cross between Wiene and Hengelo. It is important for 43rd Div. to maintain the connection with the Guards Arm. Division.

In the meantime this division have occupied Enschede, captured the airfield, reached Oldenzaalsestraat Frans op de Bult, occupied Oldenzaal and continues its advance. Doing so, it follows two routes: on the one side the one to Nordhorn and on the other side the one via Gildehaus.

De 43rd Div is één dag achter op de Guards Armcd Div:  
 214 Inf Bde met 13/18 RH bevindt zich in de omgeving van Diepenheim - Weldam en gaat in de loop van de dag naar Noordijk;  
 129 Inf Bde met 4/7 RDG bevindt zich ten zuiden van Lochem en trekt vandaag naar de omgeving van Borculo (o.a. Haarlo);  
 130 Inf Bde bevindt zich in de omgeving van Wegdam

- 4th Dorset Regt: Borculo - Geesteren - Weldam
- 5th Dorset Regt: Varsseveld - Ruurlo - Wegdam
- 7th Royal Hampshire Regt: Sinderen
- SRY heeft de nacht doorgebracht in de omgeving van de Lochemerberg
- 12 KRRC: omgeving Lochemerberg links van de weg Barchem - Lochem
- 49th APC RTR : Borculo
- 204 Field Coy RE: Borculo

Om 23.00 uur krijgt 130 Inf Bde bevel om onmiddellijk op te rukken naar de zuidzijde van het kanaal om daar de gepantserde voorhoede (Armoured Thrust Force) in zijn opmars te ondersteunen. Dit plan is wel erg snel geboren volgens de War Diary-schrijver.<sup>5</sup>

### Lochem

In de vroege ochtenduren hebben zich meer Duitsers overgegeven, zodat tegen de morgen Lochem min of meer vrij van vijandelijke troepen is. Het 4th Bn Wiltshire Regt. (129 Bde) en 4/7 RDG worden afgelost door de Canadezen. Bij de Lochemse bevolking veroorzaakt dit enige onrust. Men denkt dat de geallieerden zich terugtrekken. Het kost de Engelsen moeite de bewoners ervan te overtuigen dat de Duitsers niet terugkomen.<sup>6</sup> Het bataljon trekt zich terug via Barchem naar Borculo en wordt daar ingekwartierd. Om 16.45 uur trekt 4/7 RDG zich terug op Borculo, waar het een comfortabel onderdak vindt bij de burgerbevolking.

De Canadese eenheden, die Lochem binnentrekken, behoren tot de 10th Cdn Infantry Brigade (4th Cdn

The 43rd Div. lags behind one day on the GAD:  
 214 Inf Bde with 13/18 RH are in the area around Diepenheim - Weldam;  
 129 Inf Bde with 4/7 RDG are to the south of Lochem and marches today to the area of Borculo (a.o. Haarlo);  
 130 Inf Bde is in the area around Wegdam

- 4th Dorset Regt: Borculo - Geesteren - Weldam
- 5th Dorset Regt: Varsseveld - Ruurlo - Wegdam
- 7th Royal Hampshire Regt: Sinderen
- SRY have spent the night in the area around the Lochemerberg
- 12 KRRC: surroundings of Lochemerberg to the left of the road Barchem - Lochem
- 49th APC RTR: Borculo
- 204 Field Coy RE: Borculo

At 23.00 hrs 130 Inf Bde are ordered to advance immediately to the south side of the canal to support the Armed Thrust Force in their march.

This plan was drawn up rather quickly, according to the War Diary reporter: *This is a very hurriedly laid on plot.*<sup>5</sup>

### Lochem

In the early hours more Germans have surrendered, so that by morning Lochem is more or less free from enemy troops. The 4th Bn Wiltshire Regt (129 Bde) and 4/7 RDG are relieved by the Canadians. This causes a slight unrest among the population of Lochem. They think the allies are retreating. It causes the British some trouble to convince the people that the Germans will not return.<sup>6</sup>

The battalion retreat via Barchem to Borculo and are billeted there. At 16.45 hours 4/7 RDG retreat on Borculo, where they find comfortable shelter with the locals.

The Canadian units, that are marching into Lochem, belong to the 10th Cdn Inf Bde (4th Cdn Arm. Div, Maj-Gen. C. Vokes). At 19.00 hours this brigade reports that south of the canal no contact is made with the enemy. Initially this brigade was to force a



Armd Div, Maj.-Gen. C. Vokes). Om 19.00 uur meldt deze brigade dat aan de zuidzijde van het kanaal geen contact met de vijand gemaakt wordt. Aanvankelijk zou deze brigade een oversteek forceren bij Lochem. Omdat eerder mitrailleur- en mortiervuur gemeld was, had men besloten dit probleem te omzeilen door de brigade in oostelijke richting te laten oprukken en daar in de omgeving van Delden een brug te laten slaan om van daaruit naar Almelo te trekken via de as Delden - Borne.<sup>7</sup>

### **Canadese situatie**

Op 1 april ligt 4th Cdn Armd Div nog in Duitsland in de omgeving van Bienen - Millingen. Van daaruit trekt deze divisie naar Westendorp - Terborg.

Vanuit Terborg splitst deze divisie zich in tweeën:

- 10th Cdn Infantry Bde heeft tot taak Lochem te bezetten en er een klasse-40-brug over het kanaal te leggen. Route: Westendorp - Halle - Ruurlo - Barchem.
- 4th Cdn Armd Bde moet in oostelijke richting via Ruurlo - Borculo - Geesteren trekken en Delden en Borne veroveren.<sup>8</sup>

Verkenningseenheden van 18th Can. Armd Car Regt (12th Manitoba Dragoons) (2nd Can. Corps) hebben op 1 april het gebied tussen Halle - Zelhem - Doetinchem verkend. Oostelijk van Doetinchem, in de omgeving van Hengelo (Gld) stuiten ze op Engelse verkenners, Royal Dragoons, waarvan zij dachten dat die zich rechts van hen zouden ophouden. In de omgeving van Ruurlo stoten ze weer op Engelse troepen.

Op 2 april echter komt het C- en D-esk. onder bevel van 4th Cdn Armd Div. (volgens eigen logboek alleen D-esk; C-esk. echter bij 3rd Cdn Inf Div) te staan en krijgen ze de opdracht Ruurlo en Lochem te beveiligen, zo ook de bruggen in de omgeving van Lochem en deze te overschrijden. De pantserbrigade van de 4th Cdn Armd Div, 4th Cdn Armd Bde, zal Delden aanvallen.

crossing at Lochem. Because machine-gun - and mortar-fire had been reported earlier, it had been decided to avoid this problem by having the brigade advance in easterly direction and lay a bridge in the area around Delden in order to march from there to Almelo via the axis Delden - Borne.<sup>7</sup>

### **Canadian situation**

On April 1st 4th Cdn Arm. Div still lies in Germany in the area of Bienen - Millingen. From there this division marches to Westendorp - Terborg.

From Terborg this division splits into two:

- 10th Cdn Infantry Bde is charged with the occupation of Lochem and with putting a class 40 bridge over the canal. Route: Westendorp - Halle - Ruurlo - Barchem.
- 4th Cdn Arm. Bde is to march in easterly direction via Ruurlo - Borculo - Geesteren and capture Delden and Borne.<sup>8</sup>

On April 1st Reconnaissance units of the 18th Can. Arm. Car Regt (12th Manitoba Dragoons) (2nd Can. Corps) have reconnoitred the area between Halle - Zelhem - Doetinchem. To the east of Doetinchem, in the area of Hengelo (Gld) they encounter British scouts, Royal Dragoons, whom they had thought to be to the right of them. In the area of Ruurlo they encounter British troops again.

However, on April 2nd the C- and D-squadron is placed under the command of the 4th Cdn Arm. Div. (according to their own log-book D-squadron only; yet C-squadron under 3rd Cdn Inf Div) and they are ordered to safeguard Ruurlo and Lochem, as well as the bridges in the area of Lochem and to cross these. The armoured brigade of the 4th Cdn Arm. Div, 4th Cdn Arm. Bde, will attack Delden.

Deze 4th Cdn Armd Bde, bestaande uit:

- 21th Armoured Regt. (The Governor General's Foot Guards)
- 22nd Armoured Regt. (The Canadian Grenadier Guards)
- 28th Armoured Regt. (The British Columbia Regt.)
- 1st Bn The Lake Superior Regiment (Motor)

trekt via Terborg - Borculo - Gelselaar naar Diepenheim. Met de brigade trekt mee direct achter de Grenadier Guards het 23 Cdn Field Regiment RCA. De brigade krijgt op 2 april tot taak aan de zuidzijde van Delden een brug te slaan en van daaruit naar Almelo te trekken. Deze oversteek moet beschermd worden door eenheden van de 43rd Div. Als deze opzet niet slaagt, dan moet de 4th Cdn Armd Bde een aanval inzetten om aan de overzijde een bruggenhoofd te vormen en zo dekking bieden aan de operatie die het leggen van een brug mogelijk moet maken. Ondertussen houdt de andere brigade van de divisie, 10 Cdn Inf Bde, haar posities langs het kanaal.

Vanaf 1 april 24.00 uur zijn de wegen vrij voor de 4th Cdn Armd Bde.<sup>9</sup> De brigademarsorder luidt als volgt:

- Brigadestaf
- 22 Cdn Armd Car Regt (The Canadian Grenadier Guards), met onder haar bevel B-compagnie van 1st Lake Superior Regt. (Motor)
- 23rd Cdn Field Regt SP RCA
- 28 Cdn Armd Regt (The British Columbia Regt) met onder haar bevel C-compagnie van The Lake Superior Regt (LSR)
- de rest van het LSR, 96 Bty 5/Atk SP RCA
- Brigade Echelons als 12 Lt Field Ambulance

Daarachter volgen:

- de rest van 10 Cnd Inf Bde (The Lincoln and Welland Regt., The Algonquin Regt., The Argyll and Sutherland Highlanders of Canada)
- Staf 4 Cnd Armd Div
- Gun-groep minus 23 Cdn Fd Regt
- 5 Cdn Atk Regt en
- de rest van 4 Cnd Armd Bde

This 4th Cdn Arm. Bde, consisting of:

- 21th Armoured Regt. (The Governor-General's Foot Guards)
- 22nd Armoured Regt. (The Canadian Grenadier Guards)
- 28th Armoured Regt. (The British Columbia Regt.)
- 1st Bn The Lake Superior Regiment (Motor)

marches via Terborg - Borculo - Gelselaar to Diepenheim. Right behind the Grenadier Guards the 23rd Cdn Field Regt RCA marches with the brigade. On April 2nd the brigade is assigned to lay a bridge south of Delden and to advance on Almelo from there. This crossing will have to be protected by units of the 43rd Div. If this plan does not succeed, the 4th Cdn Arm. Bde must attack in order to form a bridge head on the other side and so give cover to the operation that will make it possible to lay a bridge. In the meantime the other brigade of the division, 10th Cdn Inf Bde, holds its position along the canal.

From April 1st 24.00 hours onwards the roads are free for the 4th Cdn Arm. Bde.<sup>9</sup> The brigade marching-order reads as follows:

- Brigade HQ
- 22nd Cdn Arm. Car Regt (The Canadian Grenadier Guards), with under its command B-coy of the 1st Lake Superior Regt (Motor)
- 23rd Cdn Field Regt SP RCA
- 28 Cdn Arm. Regt (The British Columbia Regt) with under its command C-coy of The Lake Superior Regt (LSR)
- the rest of the LSR, 96 Bty 5/Atk SP RCA
- Brigade Echelons like 12th Lt Field Ambulance.

Behind these follow:

- the rest of 10th Cnd Inf Bde (The Lincoln and Welland Regt., The Algonquin Regt., The Argyll and Sutherland Highlanders of Canada)
- HQ 4th Cdn Arm. Div
- Gun-group minus 23rd Cdn Fd Regt
- 5th Cdn Atk Regt
- and the rest of 4th Cnd Arm. Bde.

Ondertussen gaan verkenningseenheden van het D-eskadron, 18th Cdn Armd Car Regt, zo ver mogelijk in noordelijke richting de route verkennen. De rantsoenen worden zoals gebruikelijk uitgedeeld voor vijf dagen.

Terwijl de verkenners Ruurlo bereikt hebben, moet de hoofdmacht verscheidene keren halt houden vanwege de slechte toestand van de wegen, omleidingsroutes wegens gesprongen bruggen en door de enorme verkeersdrukte.

Om 23.00 uur bereikt de colonne de bestemming Borculo - Gelselaar - Diepenheim, betreft daar haar posities en lost er de Britse infanteriebrigade (214 Bde) af:

*Wij kwamen zonder problemen in Ruurlo, maar daar vergat de marechaussee ons af te laten slaan naar het oosten. Aldus trokken wij heel wat kilometers in noordelijke richting om tenslotte tot onze teleurstelling te stuiten op een kanaal waarover slechts een gammele klasse-9-brug lag. De Capts. Lucas en Hubbs verkenden een route waarlangs het regiment kon keren. Uiteindelijk kwamen we terug in Ruurlo en vandaar konden we ons aansluiten bij de hoofdcolonne, welke ons bracht via Borculo en Gelselaar naar het gebied waar we ons geschut in stelling moesten brengen: Veldhoek - Nieuwe Sluisweg.*

*De 4e Brigade schijnt de posities van een zelfstandige Britse Pantserbrigade over te moeten nemen om een aanval op het Twenthekanaal dat vlak voor ons ligt, te beginnen en er een oversteek te forceren.<sup>10</sup>*

## **Diepenheim**

### **Engelse situatie**

Het B-esk 43rd Wessex Recce Regt komt bij het eerste ochtendgloren onder commando van de 8 Armd Bde. Het B-esk 13th/18th Royal Husars zit ten zuiden van Goor in de bossen van Weldam en in Wegdam. Het 1st Bn Worcestershire Regt (214 Bde) dat eveneens langs het kanaal bij Goor ligt, doodt met haar scherp-schutterseenheden verscheidene Duitsers. Achter 1st Worc Regt zit een ander bataljon van de 214 Bde nl.: 5th Bn Duke of Cornwall's Light Infantry (5 DCLI).

In the meantime reconnaissance units of the D-squadron, 18th Cdn Arm. Car Regt, start scouting the route in northerly direction as far as possible. The rations are measured out for five days as usual.

While the scouts have reached Ruurlo, the main force have to stop several times because of the bad road conditions and heavy traffic.

At 23.00 hours the column reaches its destination Borculo - Gelselaar - Diepenheim, takes its positions and relieves the British Infantry brigade (214 Bde):

*We got to RUURLO (1188) alright but then the provost forgot to divert us to the East, we went North for miles and ended up in the embarrassing position of hitting a canal which had only a weak class 9 bridge. Capts Lucas & Hubbs reccied a route in which to turn the Regt around and we finally got back to RUURLO and onto the main CL which took us to BORCULO (1791) and GELSELAAR (1797) into our Regt gun area in sq 1999.*

*4 Bde seems to be taking over from an independent British Armoured Brigade, and will tee up an attack and crossing of the TWENTHE CANAL which lies just ahead of us.<sup>10</sup>*

## **Diepenheim**

### **British situation**

At first light the B-squadron 43rd Wessex Recce Regt is placed under the command of the 8th Arm. Bde. The B-squadron 13th/18th Royal Hussars is situated 6 km to the south of Goor at the canal embankment. The 1st Bn Worcestershire Regt (214 Bde), also along the canal at Goor, eliminates several Germans with her sharpshooter units.

There is another battalion of 214 Bde behind them: 5th Bn Duke of Cornwall's Light Infantry (5 DCLI). They report in their War Diary that 1st Worc Regt under heavy attack from mortar and small arms fire. 5DCLI hold their position that day and are ordered to take up their positions on the south side of the canal near Hengelo.<sup>11</sup>

Het meldt in zijn oorlogsverslag dat 1st Worcestershire Regt het zwaar te verduren heeft van mortiergranaten en lichte wapens. 5 DCLI handhaaft die dag zijn posities en krijgt op 3 april 's middags de opdracht stellingen te betrekken aan de zuidzijde van het kanaal bij Hengelo.<sup>11</sup>

Wanneer de Canadezen hen hebben afgelost gaat 1st Worcestershire Regt naar Noordijk; van 13th/18th Royal Husars gaat het C-eskadron eveneens naar Noordijk en de rest trekt verder naar Neede. Daar krijgen de eenheden een korte periode rust. Het 7th Bn Somerset Light Infantry (7SLI) (214 Bde) heeft de afgelopen nacht posities ingenomen ter hoogte van weg tussen Geesteren en Noordijk. Vandaaruit trekt het bataljon te voet verder richting Diepenheim, waar het vandaag om 04.00 uur aankomt. Daar nemen de compagnies hun posities in. Om 10.00 uur komt het bericht binnen dat de posities gehouden moeten worden tot de Canadezen hen komen aflossen. Dit gebeurt vanavond om 21.30 uur. Daarop vertrekt het bataljon naar Neede om meteen door te trekken naar Beckum.<sup>12</sup> De andere twee brigades (129 en 130) rukken verder op. De regimentstaf neemt intrek in een leeg huis in Neede dat het Duits hoofdkwartier is geweest.

### Wiene

In de vroege ochtenduren heeft Brig. Coad (130 Inf Bde, 43 Div) een ontmoeting met Brig. Prior-Palmer (8th Arm'd Bde) even ten noorden van de divisiestaf, die zich ter hoogte van Schependam onder Borculo ophoudt. De 130 Inf Bde is inmiddels bezig via allerlei ingewikkelde wegen langs Ruurlo richting Delden op te rukken. 7 Hampshire moet nog helemaal uit Sinderen komen.

Het onderwerp van bespreking is de poging van de 8th Bde een oversteek te realiseren tussen Wiene en Hengelo. Lukt dat niet, dan zal de 130 Bde op een geschikte plek een frontale aanval openen.<sup>13</sup>

112th Field Regt RA, een artillerieregiment van de 43 Div, wordt gedirigeerd naar Beckum. Dit regiment heeft een batterij, 220 Bty, gestationeerd bij de boerderijen, "Hollandsche Boer" van Van Rijn en die van Schipper

After being relieved by the Canadians, the 1st Worc Regt, together with C-squadron 13th/18th Royal Hussars retreats to Noordijk and the rest moves off to Neede.

The 7th Bn Somerset light Infantry (7 SLI), also part of 214 Bde, have taken up position near the road between Geesteren and Noordijk.

There the units get a short period of rest.

From there the battalion march on foot to Diepenheim, where they arrive at 04.00 hrs. There the companies take up their positions. At 10.00 hrs a message comes in that positions must be held until the Canadians come to relieve them, which indeed happens at 21.30 hrs.

Then the battalion leave for Neede to push on straight to Beckum.<sup>12</sup>

The other two brigades (129 and 130) march on. The regimental HQ move into an empty house that used to be the German headquarters.

### Wiene

Early at dawn Brig. Coad (130th Inf Bde, 43rd Div) had a meeting with Brig. Prior-Palmer (8th Arm. Bde) just north of the division, holding position off Schependam, south of Borculo.

Meanwhile 130 Inf Bde are busy marching on via all sorts of complex roads past Ruurlo into the direction of Delden. 7 Hampshire have to come all the way from Sinderen.

The subject of the meeting is the attempt of the 8th Bde to force a crossing between Wiene and Hengelo. If not successful, the 130th Bde will open a frontal attack at a suitable spot.<sup>13</sup>

112th Field Regt RA, an artillery regiment of 43 Div, are directed to Beckum. This regiment have stationed a battery, 220 Bty near the farm called "Hollandsche Boer of Van Rijn" and that of Schipper on the road Beckum - Delden. Fruit trees in the line of fire are cut down.<sup>14</sup>

Together the 12th King's Royal rifle Corps (12KRRC), the Sherwood Rangers Yeomanry and 147th Fd Regt RA with the attached recce unit, A-squadron Royal Dragoons, receive orders from the 8th Arm. Bde to

aan de weg Beckum - Delden. Fruitbomen die in het schootsveld staan, worden omgeslagen.<sup>14</sup> Van de 8th Armd Bde krijgen 12th King's Royal Rifle Corps (12KRRC), de Sherwood Rangers Yeomanry, C-esk., en 147th Fd Regt RA samen met de daaraan toegevoegde verkenningsseenheid, A-esk Royal Dragoons, de opdracht naar het Twentekanaal op te trekken om daar de Oelerbrug en de St. Annabrug te veroveren. Men heeft voor deze bruggen gekozen, omdat verkenningen van Household Cavalry Regt (2HCR) gisteren deze twee bruggen voor OK hadden verklaard. De colonne zet zich om 04.00 uur vanuit de omgeving Barchem in beweging. De gehele operatie staat onder bevel van de brig.-gen. Prior-Palmer (8th Armd Bde). De route loopt via Borculo - Neede. SRY (8th Armd Bde), dat ook in de voorhoede zit, staat onder bevel van Lt.Col. Christopherson. Intussen trekt het 147th Fd Regt RA via Barcem - Neede naar geschutsposities in Bentelo vlak onder Nijhuis.

Om 09.00 uur maken verkenningen van de Royal Dragoons duidelijk, gecombineerd met eerdere inlichtingen van een peloton 2HCR dat de bruggen over het kanaal inmiddels opgeblazen zijn. Het B-esk 2HCR dat de kanaalzijde als operatiegebied heeft, is op ongeveer 100 m van het kanaal bij Delden op vijandelijk vuur gestoten. De Matador van Lt. Murray loopt daar vast en wordt uitgeschakeld door een Pantzerfaust. Zeker is dat 2 HCR ook bij de St. Annabrug geweest is, omdat zij om 09.04 uur aan haar divisie (GAD) meldt dat er een gat van ca. 42 m in zit. Verder is de brug goed te benaderen en is hij 5 m breed.<sup>15</sup>

Wel is vast komen te staan dat de brug bij de sluizen van Wiene slechts een gat heeft van 1,8 m (volgens latere Canadese informatie 3 m). Besloten wordt dat deze brug veroverd moet worden. Op dat moment is het echter onduidelijk welke vijandelijke formatie daar ligt. Officieren hebben eerder op de kanaaloever gestaan zonder bedreigd te zijn door granaatvuur. Verder zijn meldingen binnengekomen dat Duitsers in Hengelo en Delden aan het plunderen zijn. Een en ander maakt de veronderstelling aannemelijk dat aan een georganiseerde

advance on Delden in order to cross the canal there. The column starts moving at 04.00 hours. SRY (8th Arm. Bde), being in the vanguard, is under command of Lt.Col. Christopherson.

The route goes via Borculo - Neede. 147th Fd Regt RA move via Barchem - Neede to an artillery position at Bentelo; just south of Nijhuis.

At 09.00 hours scouting of the Royal Dragoons makes it clear, combined with intelligence from a troop of Household Cavalry Regt (presumably Second, attached to Guards Arm. Div), that the bridges over the canal have been blown up. 15 The B-squadron 2HCR that have the canal side as operational territory, is subjected to enemy fire at approx. 100 m off the canal at Delden. The Matador of Lt. Murray gets stuck there and is knocked out by the enemy.

However, one thing is clear: the bridge at the locks of Wiene only has a hole about 1.8 mtrs large (according to later Canadian intelligence 3 mtrs). It is decided that this bridge must be captured. At that moment it is not clear which enemy formation is situated there. Officers have been standing on the canal bank before without being shelled. Further messages have arrived that Germans are looting in Hengelo and Delden. One thing and another makes the supposition acceptable that only little resistance will be given to an organized attack.

At the crack of dawn the Sherwood Rangers' recce troop under the command of Lt. Stuart Hills has started out to scout for bridges that are possibly still intact. Hills's primary task is to find a bridge passable for tanks. His story:

*That evening (1 April) we had a conference to learn that we were to move as a regimental group the next morning at 0430 hrs. on to Twenthe Canal. The first few hours of the march were in darkness except for searchlights which gave us some help and I suppose confused the enemy. The bridge we were to have crossed was found to be blown (Oeler bridge or St. Anna bridge) and I had orders from the*

aanval slechts geringe tegenstand geboden zal worden. In alle vroegte is vanmorgen ook een verkenningspeloton van de Sherwood Rangers onder bevel van Lt. Stuart Hills op weg gegaan om de mogelijk nog intacte bruggen te verkennen. Hills voornaamste taak is een brug te vinden die gebaanbaar is voor tanks. Zijn relaas luidt:

*Die avond (1 april) kregen we tijdens een briefing de opdracht om als regimentsverkenningseenheid de volgende morgen om 04.30 uur naar het Twentekanaal te gaan. De eerste paar uren van de tocht was het nog het donker behalve dan de zoeklichten die ons wel wat verlichting gaven en volgens mij de vijand in verwarring brachten. De brug die we zouden moeten oversteken bleek (verkenningresultaat Royal Dragoons) opgeblazen te zijn (d.w.z. Oelerbrug of St. Annabrug), zodat ik orders kreeg van mijn bataljonscommandant een andere overstekmogelijkheid te verkennen ongeveer drie kilometer verderop in westelijke richting (Sluisbrug bij Wiene). Ik pakte de Dingo en nam Sgt. Pothecary en Cpl. Morris mee. Toen we de brug die boven op een grote dijk lag, genaderd waren, liet ik de drie voertuigen halt houden. Ik zei tegen Sgt. Pothecary en Cpl. Morris dat we het laatste stuk te voet zouden afleggen. Ik gaf de schutters van de twee tanks (Honey) de strikte opdracht ons te dekken en het vuur te openen als er op ons geschoten zou worden. Het korte stuk naar de dijk bood ons geen enkele dekking, zodat ons niets anders overbleef dan stoutmoedig over het open terrein te lopen. Ik wist, als ik dit zou doen, dat noch Sgt. Pothecary noch Cpl. Morris daar iets op zou zeggen. Er gebeurde niets behalve dat we een Duitser uit een schuttersput boven aan de dijk zagen springen die daarop verdween. Toen we de rand van de dijk naderden, werden we voorzichtiger. We bleven door klimmen en staken langzaam onze hoofden boven de rand uit. Vlak voor ons lag de brug. Groot was ie niet en halverwege zat een gat veroorzaakt door een explosie. Ik wist dat onze opdracht nog niet voltooid was: als ik nu terug zou gaan en alleen*

*Colonel to have a look at another about 2 miles to the west (Locks at Wiene). I went in the Dingo and took Sgt. Pothecary and Cpl. Morris with me. As we approached the bridge which was on top of a large dyke I halted the three vehicles and told Sgt. Pothecary and Cpl. Morris we would go the rest of the way on foot. I gave the gunners of the two tanks strict instructions to cover us and open up when we were fired on. There was no cover for our short approach to the dyke so there was nothing to do except walk bold across the open space and I knew if I did it neither Sgt. Pothecary nor Cpl. Morris would say a word in reproach. Nothing happened except that we saw one Boche leap out of a slit trench at the top of the dyke and disappear. When we reached the top of the dyke our progress became more cautious. We steadily climbed and slowly raised our heads about the level of it. There was the bridge directly in front of us. It wasn't large and had been blown a little over half way across, but I knew our job was not yet finished. If I went back and gave this information on its own I knew the following questions might follow (a) How wide was the gap blown? (b) Would the bridge take a tank? (c) Was the bridge mined? and (d) Was the bridge covered by fire? All this had to be found out. Several thoughts flashed through my head quickly and I came to the conclusion that there was no possible way of finding this out except by walking over the bridge and I knew I had to do it.*

*My greatest fear throughout the whole of the campaign was that on some occasion I might be thought "Yellow" by the men I commanded. I can honestly say from my heart that I would sooner die than let this happen and I knew that this was one of the occasions when I had to take the risk. I knew exactly what was going on in the minds of the other two as well and they both knew perfectly well that if I took the plunge they would have to follow at short notice. I realised that to be cautious was absurd, because as soon as one's body was raised over the edge of the dyke one*

deze informatie zou doorgeven, zouden de volgende vragen gesteld kunnen worden: a. Hoe groot was het gat, b. Zou de brug een tank kunnen houden, c. Was de brug ondermijnd en d. Wordt de brug verdedigd? Dat alles zou uitgezocht moeten worden. Allerlei gedachten flitsten door mijn hoofd; ik kwam echter tot de conclusie dat de enige manier om dit vast te stellen was door over de brug te lopen en ik wist dat ik dat moest doen. Mijn grootste angst vanaf de landing in Normandië was, dat ik op enig moment door de mannen die onder mijn bevel stonden, voor gek versleten zou worden. Ik kan in alle oprechtheid zeggen dat ik liever zou sterven dan het zover te laten komen. Ik besepte nu dat dit een van die situaties was waarin ik dat risico moest nemen. Ik wist precies wat er in de hoofden van de andere twee omging en zij wisten donders goed dat zij op korte afstand zouden moeten volgen, als ik de sprong zou wagen. Voorzichtigheid was zinloos, zo gauw iemand boven de dijkrand uit zou komen, was ie ver in de omtrek te zien. Daarom kwam ik snel overeind en liep op de brug af. Ik voelde me rot. Ik liep langzaam over de brug en hield halt bij het gat. Ik kon niets ontdekken dat op mijnen leek, blijkbaar was de brug niet geschikt voor tanks. Ze was hooguit door de infanterie te gebruiken, die als die planken over de het gat zou leggen er zo overheen zou kunnen lopen. Op dat moment kwamen Sgt. Pothecary en Cpl. Morris naderbij. Een schot weerklonk, maar miste ons ruimschoots. Cpl. Morris zei mij: "Hebt u naar de overkant gekeken, sir? Omdat op ongeveer 200 m in die bomenrij ongeveer twee- of driehonderd Duitsers zitten." Ik keek en zag ze daar zitten. Ik zei: "Kom op, we smeren hem hier." en we liepen zo hard we konden. We renden het talud af terwijl met tussenpozen enkele schoten achter ons weerklonken.

Ik ging terug naar het regimentshoofdkwartier (ergens tussen Borculo - Neede). De bataljonscommandant (Lt.-Col. White) van het 12/60th (12 KRRC) was met een van zijn compagniescommandanten bij onze bataljonscommandant (Lt.-Col. Christopherson). Ik gaf hen alle informatie

could be seen for miles around, so I quickly raised myself up and walked towards the bridge. I felt bloody. I walked slowly across the bridge and stopped at the gap. I could see no signs of any mines, the bridge was obviously no good for tanks, and I realised that the only way it could possibly be of any use to us was that the infantry might lay planks across the gap and merely walk across. At that moment Sgt. Pothecary and Cpl. Morris joined me. One shot rang out but it missed by miles. Cpl. Morris said to me: "Have you looked at the opposite bank, sir? Because about 200 yards away in the line of those trees, there are about two or three hundred Boche." I looked and there they were. I said: "Come on, we're getting out of this." and we all ran like hell. We ran down the dyke side and a few intermittent shots rang out after us.

I made my way back to RHQ (somewhere between Borculo and Neede). The Colonel of the 12/60th (Lt.-Col. White) and one of his Coy. Commanders was with the Colonel (Lt.-Col. Christopherson) and I gave them all the information I had. The Colonel of the 12/60th suggested that I should take him and his Coy. Commander back to the dyke to have a look at the position themselves. To this I agreed and we set off. We left the vehicles where we left them before and set off over the open ground to the dyke. This time we got half way across when we were opened up on and we all ran for a farm house for shelter (Morsink). There we crouched all panting and rather hot, as we were all in thick tank suits. The fire had come from the near side of the dyke and I knew the Boche now had some idea of what was taking place. I pointed out where the bridge was and how to approach it and when they had seen enough the Colonel of the 12/60th said: "Well come on, we'll go one at a time and run like hell." He set off first and the Company Commander followed. I waited a few seconds and then did likewise. A few intermittent and extremely inaccurate shots followed us. The Company Commander - rather a large man - got



waarover ik beschikte. De bataljonscommandant van het 12/60th stelde voor dat ik hem en zijn compagniescommandant naar de bewuste dijk zou brengen, zodat zijzelf de positie in ogeschouw konden nemen. Ik stemde ermee in waarop we vertrokken. We lieten de voertuigen achter waar we ze eerder ook hadden laten staan en gingen op weg over het open terrein naar de dijk. Deze keer kwamen we niet verder dan halfweg toen er op ons gevuurd werd. We renden allemaal richting een boerderij voor dekking (Morsink). We kropen hijgend die kant uit en kregen het erg warm, omdat we dikke tank-overalls aan hadden. Het vuur kwam van de dijk aan onze kant. De Duitsers begrepen donders goed was er aan de hand was. Ik legde uit waar de brug was en hoe die benaderd kon worden. Toen zij genoeg gezien hadden, zei de bataljonscommandant van het 12/60th: "Wel, we smeren 'm, we gaan een voor een en wel zo hard als we kunnen." Hij vertrok als eerste, waarop de compagniescommandant volgde. Ik wachtte enkele seconden en deed hetzelfde. Een paar onregelmatige en bijzonder onnauwkeurige schoten kwamen ons na. De compagniescommandant, een tamelijke grote man, kwam vast te zitten toen hij door een omheining van prikkeldraad probeerde te komen, waardoor hij zijn tankoverall aan flarden scheurde. Hij zag er werkelijk komisch uit. Terwijl ik voortrende, barstte ik in lachen uit.<sup>16</sup>

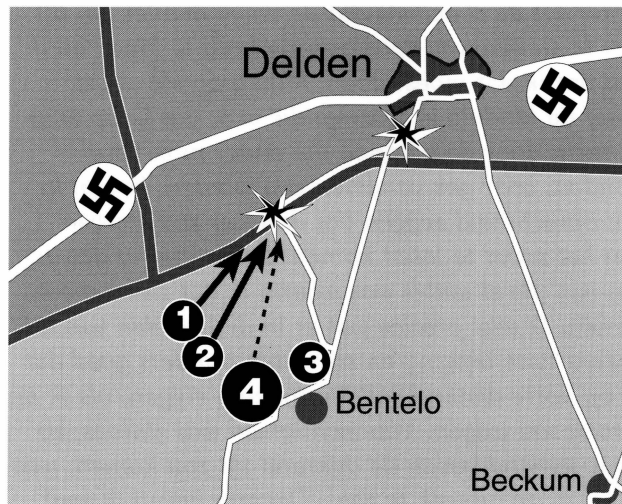
Om 12.45 uur krijgt 12 KRRC (Lt.-Col. G.W. White) nu het bevel een bruggenhoofd te vormen aan de overzijde van het Twentekanaal bij de sluisen in Wiene.<sup>17, 18</sup> Twee pelotons van het C-esk. SRY zullen steun verlenen. Verder is er een flinke hoeveelheid artillerie beschikbaar (o.a. 147th Fd Regt RA, Essex Yeomanry, deze heeft zijn kanonnen verplaatst via Barchem - Neede naar een geschutspositie bij Bentelo; vlak onder Nijhuis. Wat later worden vanuit Bentelo geschiktere geschutsposities ingenomen).

Het plan luidt als volgt:

- B-cie (Maj. W.F. Deedes) lanceert de aanval over de brug

stuck going through a barbed wire fence and tore his tank suit to shreds. He really was an incredibly funny sight and as I ran I was roaring with laughter at the picture he made.<sup>16</sup>

### Omgeving Delden 2 april - 13.00 uur



- |                               |
|-------------------------------|
| 1 = B-cie 12 KRRC + C-esk SRY |
| 2 = A-cie 12 KRRC             |
| 3 = C-cie 12 KRRC             |
| 4 = 147 Fd Regt RA            |

At 12.45 hours 12KRRC is ordered to form a bridgehead on the other side of the Twente Canal at the locks.<sup>17, 18</sup> Two troops of C-squadron SRY will support. Further there is a large quantity of artillery available (a.o. 147th Fd Regt RA, Essex Yeomanry, these have moved their guns from Bentelo and taken more suitable firing positions).

The plan reads as follows:

- B-coy (Maj. Deedes) launches an attack over the bridge

- A-cie (Maj. P.H. Jackson) sluit aan bij de voorste troepen van B-cie, trekt door hun linie en neemt posities in ten oosten van B-cie
- C-cie (Maj. D. Colls) blijft als bataljonsreserve langs de weg Bentelo - Delden, ter hoogte van de driesprong Beusel - Hagmolenbeek.
- na 15 min artillerie- en mortiervuur begint de aanval: 13.00 uur
- vuursteun wordt op afroep gegeven
- twee pelotons SRY geven B-cie directe vuursteun

B-cie bereikt de holte achter de kanaaldijk. Ofschoon de naderingsroute slecht is, is het acceptabel voor een pantserformatie. Het kanaal ligt op dit punt tussen twee hoge kanaaldijken. Dat maakt de nadering gemakkelijk, maar onmogelijk om eventuele vijandelijke stellingen aan de overkant te observeren. De brug bestaat uit twee helften, waarvan elke helft de sluisen die een eiland vormen, met de oevers verbindt. Het gat aan de Duitse zijde is overspannen door een loopplank. Zo gauw de eersten over de kanaaldijk naar de oever afdalen, reageert de vijand met een afschuwelijk nauwkeurig spervuur uit vier Spandaus. In de sluistoren hebben zich Duitse scherpschutters opgesteld die met dodelijke nauwkeurigheid enkele officieren doden. De twee leidende pelotons vechten zich een weg naar de eerste brug (7e peloton) en het eiland (6e peloton). Daar lopen zij vast. Nu vuurt de vijand met veldartillerie en mortieren, waardoor de aanval van het derde peloton in de kiem gesmoord wordt. De tanks die de kop van de dijk hebben bereikt, blijven daar staan en nemen de mortierposities onder vuur: *De sergeanten Douthwaite en Bremridge reden hun tanks bovenop de dijk en bleven daar staan als stilstaande doelen, om van daaruit het vuur te leiden op de vijandelijke mortieren.*<sup>19</sup>

Er vallen zoveel slachtoffers dat het derde peloton ophoudt een beslissende strijdmacht te zijn. De aanval moet op dat moment worden gestaakt, 14.00 uur. Vervolgens moeten de twee pelotons terug naar de oever, terwijl zij hun gewonden trachten te helpen.

- A-coy joins the front troops of B-coy, marches through their line and take up positions to the east of B-coy
- C-coy (Maj. Colls) stays on battalion-reserve along the road Bentelo - Delden, off the three-forked road Beusel - Hagmolenbeek.
- after 15 minutes the attack starts with artillery and mortar fire: 13.00 hours
- fire-support is given on call out
- two troops SRY give direct fire-support to B-coy

B-coy reaches the hollow behind the canal embankment. Though the approach-route is bad, it is acceptable for the Armoured formation. At this spot the canal lies between two high embankments. This facilitates the approach but makes it impossible to observe possible enemy positions on the other side. The bridge consists of two halves, of which each half connects the locks, forming an island, with the banks. The gap on German side is spanned by a walkway.

As soon as the first soldiers descend over the canal embankment to the bank, the enemy reacts with horribly accurate crossfire from four Spandaus. The two leading troops fight themselves a way to the first bridge (7th platoon) and the island (6th platoon). There they get stuck. Now the enemy fires with field artillery and mortars, by which the attack of the third platoon is nipped in the bud. The tanks which have reached the top of the dike, stay there and open fire on the mortar positions:

*Sergeants Douthwaite and Bremridge brought their tanks to the top of the dyke and remained there, sitting targets, to direct fire on to the enemy mortars .*<sup>19</sup>

There are so many casualties that the third platoon ceases to be a decisive force. The attack must be stopped at that moment, 14.00 hours. Then the two troops must go back to the bank, while trying to help their wounded. It is not easy for 147th Fd

Voor 147th Fd Regt RA is het niet gemakkelijk een onbegrensde voorraad rook te leggen. Met methodische koelbloedigheid weet men zich echter terug te trekken. Naast rookgranaten vuurt de 147th Fd Regt ook HE-granaten op de Duitsers af. Door zijn goede camouflage blijft het lokaliseren van de vijand een moeilijke zaak. Bij deze actie sneuvelen Lt. R. Green (43 Recce Regt), Lt. B. Newton, Sgt. Hennessey en Cpl. Reeson. Lt. R. Garner en 25 anderen raken gewond. Zo ook twee van het C-esk SRY door mortiervuur.<sup>20</sup> Voor de rest van de dag en een deel van de daarop volgende nacht ligt het bataljon 12 KRRC (nu ook D-Cie, Maj. A.J.N. Young) verspreid over een erg breed front langs de zuidoever van het kanaal met de opdracht het de vijand lastig te maken en hem in verwarring te brengen en wel zo dat hij gaat denken dat er een nieuwe aanval op komst is. Daartoe zet het regiment bij B- en C-cies zijn twee middelzware mitrailleurpelotons in en houdt het daarmee de Duitsers onder vuur.<sup>21</sup> Later zal het B-esk. 43rd Recce, dat onder bevel van de 8th Armd Bde gekomen is, de bewaking van deze zone overnemen.

### Hengelo

Van 30 Corps krijgt 43 Div nu de opdracht Hengelo te veroveren en de rest van de divisie te concentreren in het gebied Goor - Enschede - Borculo. Verder moet de divisie een éénrichtingbrug klasse-40 over het Twentekanaal leggen naast de Oelerbrug om de weg Hengelo - Beckum te openen (retourroute: Spade: schoppen). Na de mislukte poging van o.a. 12 KRRC om in een verrassingsaanval het kanaal bij Wiene over te steken besluit Maj.Gen. G.I. Thomas (43 Div) de grote aanval van 130th Bde die zich vanochtend al had aangesloten bij de Thrust Force van Brig. Prior-Palmer, af te gelasten. Nadat hij de zaak in ogenschouw is komen nemen, komt hij tot de conclusie dat een frontale aanval over het kanaal veel slachtoffers zal kosten. Daarom besluit hij tot een flankerende beweging door Enschede. Dit zal evenwel tot complicaties leiden. Immers, de marsroutes van de Guards Armoured Division en de 3rd Division, die de GAD direct volgt, moeten gekruist worden. Daarom is het noodzakelijk zich te verzekeren van een

Regt RA to lay an unlimited amount of smoke. With methodical cold-bloodedness they do succeed in retreating. In addition to smoke grenades the 147th Fd Regt also fires HE-shells at the enemy. Because of his efficient camouflage locating the enemy remains a difficult task. In this action Lt. R.Green, Lt. B.Newton, Sgt. Hennessey and Cpl. Reeson are killed in action. Lt. R. Garner and 25 others are wounded. Also two men of C-squadron SRY by mortar fire.<sup>20</sup> The rest of the day and part of the following night the battalion 12 KRRC lies spread out over a very wide front along the south bank of the canal with the assignment to harass the enemy and confuse him in such a way that he thinks a new attack is coming. For that the regiment apply its medium machine-gun troops with B- and C-coys and keeps the Germans subjected to fire.<sup>21</sup> Later the B-squadron 43rd Recce, having come under command of 8th Arm. Bde, will take over the guarding of this zone.

### Hengelo

From 30th Corps 43rd Div now receives orders to capture Hengelo and the rest of the division to concentrate on the area Goor - Enschede - Borculo. Furthermore the division must lay a one-way bridge class 40 over the Twenthe Canal alongside the Oeler bridge in order to open the road Hengelo - Beckum (return route: Spade).

After the unsuccessful attempt of 12 KRRC, among others, to cross the canal by surprise attack, Maj-Gen. G.I.Thomas (43rd Div) decides to cancel the big attack of 130th Bde, which already had joined up with Brig. Prior-Palmer's Thrust Force that morning. After having taken stock of the situation, he concludes that a frontal attack across the canal will cost many casualties. That is why he decides for a flank movement through Enschede. This will lead to complications as well. As the marching routes of the Guards Armoured Division and the 3rd Division,

duidelijke doorgang. Men begint met de noodzakelijke voorbereidingen. Naarmate het eind van de oorlog meer en meer dichterbij komt, worden de Engelsen steeds voorzichtiger met het nemen van risico's. Het tekort aan geoefende militairen deed zich steeds sterker gevoelen. Ook de nerveuze gedachte om in het zicht van de overwinning alsnog gedood te worden, verspreidde zich binnen de gelederen. De slogan was: "Let's not get killed in the last two weeks."<sup>22</sup>

Deze opvatting wordt ondersteund door de cijfers van het munitieverbruik van het Britse Leger. Gemeten naar de hoeveelheid zware munitie afgevuurd door de artillerie, cavalerie en infanterie, krijgt men de stellige indruk dat de Engelsen de risico's tot het uiterste hebben willen beperken.

7th Hampshire Regt is in de nachtelijke ochtenduren vanuit Sinderen vertrokken naar Borculo via Aalten - Lichtenvoorde - Ruurlo - Borculo. Eenmaal daar krijgt het bataljon het bevel het gebied rond Wegdam te betreden.

H.E. = HIGH EXPLOSIVE  
A.P. = ARMOUR PIERCING  
VICKERS = VICKERS HEAVY MACHINE GUN

#### ROUNDS EXPENDED PER MONTH

nature	7.2 in Howitzer	155 mm Gun	5.5 in Gun	4.5 in Gun	25 pr all types	95 mm	77mm	76 mm	75 mm	17 pr	6 pr	All types 3.7 in AA	40 mm	4.2 in Mortar	3 in Mortar	Vickers .303 in VIII Z
month	HE	HE	HE	HE												
1944																
June (from 12th)	6166	11058	101453	20746	516400				22261	2858	7925	37588	64170	16867	224977	
July	23547	31612	448057	23686	1934002				35558	6426	9735	98381	157747	131283	192881	
August	12788	19510	348580	24953	1660137				58495	9288	8005	56291	54428	106943	118169	
September	4619	9160	125444	5369	751374				35827	6668	4966	35415	64183	34729	64974	
October	23411	24236	337155	37411	1800871				41962	8695	8759	86019	117609	126735	148115	
November	8650	11864	202655	16787	768560				49509	7853	9884	64237	76933	87385	106057	
December	5421	3144	60126	4150	314681				29011	7360	2319	62855	79012	55375	62610	
1945																
January	5205	6743	169838	10849	802855	1906	1542	91970	14658	2192	103894	119759	73626	160251	3071354	
February	23957	7966	334985	29485	1751557	1542	661	2119	51313	20562	4016	194353	121621	75329	121647	7389561
March	31485	13251	328278	50864	2127072	682		5057	199295	18862	2526	180959	279876	76694	79159	5929800
April	12031	8314	140386	38736	1277696	9181	298	365	139121	27389	11390	109216	187934	70268	150149	6821174
May (to 8th)	2618	1815	10190	4743	123754	423		64	19345	2008	695	18194	15587	6578	6417	125750
Total	159898	148673	2610747267779	13828959	13734	959	9147	773667	132627	72412		1057402	1338899	861812	1435406	23337629

#### ROUNDS PER GUN PER DAY (AVERAGE)

nature	7.2 in Howitzer	155 mm Gun	5.5 in Gun	4.5 in Gun	25 pr all types	95 mm	77 mm	76 mm	75 mm	17 pr	6 pr	All types 3.7 in AA	40 mm	4.2 in Mortar	3 in Mortar	Vickers .303 in VIII Z
month	HE	HE	HE	HE												
1944																
June (from 12th)	15.1	27.1	35.2	68.2	46.3			0.7	0.3	0.5		10.5	4.0	7.5	16.9	
July	20	26.9	45.7	47.8	70.6			0.5	0.3	0.3		12.7	4.0	24.9	6.7	
August	10.3	15.7	30.6	50.3	49.3			0.9	0.3	0.2		5.1	1.1	19.8	4.1	
September	3.8	7.6	11.4	11.2	21.7			0.6	0.3	0.2		2.2	1.5	7.1	3.2	
October	18.9	19.5	30.5	41	48.6			0.6	0.3	0.3		4.8	2.4	24.8	6.5	
November	7.2	9.9	19.5	17.5	20.4			0.8	0.3	0.3		3.6	1.4	16.2	4.7	
December	4.4	2.5	5.7	4.2	9			0.5	0.2	0.1		3.3	1.4	10.8	2.8	
1945																
January	4.2	5.4	16.3	10.9	21	0.6		0.4	1.4	0.4	0.1	4	2.2	13.4	6.4	305.8
February	21.4	7.1	35.6	32.9	53.5	0.5	0.3	0.5	0.8	0.7	0.1	7.4	2.5	16	5.5	814.5
March	25.4	10.7	32.9	34.9	59.5	0.2		1.2	3.4	0.6	0.1	6.8	5.1	14.4	3.4	589
April	8.1	5.6	13.1	16.8	30.6	2.4		0.1	2	0.6	0.3	5.8	3.5	10.8	5.3	596.5
May (to 8th)	5.8	4.1	3.5	6.3	11	0.4		0.1	1.1	0.2	0.1	5.2	1.2	3.6	0.8	38.9
Total	12.1	11.2	23.6	24.3	36.8	0.9	0.1	0.5	1.1	0.4	0.2	5.3	2.5	15.1	5.4	532.2

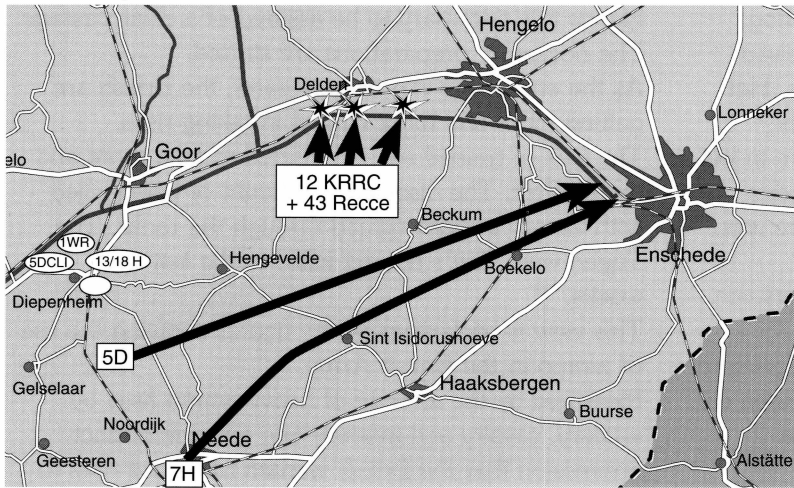
following directly behind GAD, will have to be crossed. Hence it is necessary to be assured of a clear passage. The necessary preparations are started.

As the end of the war draws nearer, the British are getting more and more careful in taking risks. The lack of trained soldiers started to take more and more effect. The disquieting thought of being killed with victory in sight spread through the ranks. The slogan was: "Let's not get killed in the last two weeks."<sup>22</sup>

This view is backed up by the figures showing the use of ammo in the British Army. Measured by the amount of heavy ammo fired by artillery, cavalry and infantry one gets the distinct impression that the British wanted to reduce risks to the utmost.

7th Hampshire Regt. have moved in the dark hours of the morning from Sinderen to Borculo via Aalten - Lichtenvoorde - Ruurlo - Borculo. Once there the battalion is ordered to enter the area around Wegdam.

## 2 april - avond



INFOGRAPHIC MARCEL WAANDERS

5D	= 5th Dorset (infanterie)
7H	= 7th Hampshire (infanterie)
13/18 H	= 13/18th Hussars (cavalerie)
12 KRRC	= 12th Kings Royal Rifle Corps (infanterie)
5 DCLI	= 5th Duke of Cornwall Light Infanterie
1 WR	= 1st Worcestershire Regiment (infanterie)
43 Recce	= 43rd Reconnaissance Regiment

Het 2nd Bn The King's Shropshire Light Infantry (53 Div) rijdend in het kielzog van GAD, komend van Lichtenvoorde, slaat zijn bivak op in een gebied ten noorden van Enschede. Het moet zich gereed houden in te grijpen wanneer de marsroute richting Lingen in gevaar komt. De vijand die nog in Hengelo zit, kan daar een bedreiging voor vormen. Het bataljon heeft echter een rustige nacht.

Hengelose ooggetuigen melden dat het weer slecht is geworden, zodat er nagenoeg geen vliegtuigen in de lucht zijn. Vanuit Beckum spreekt men zijn verbazing uit dat de Engelsen nog niet in Hengelo zijn. Deze middag is er iemand uit Tweekelo met melk teruggekeerd die Engelse tanks de weg heeft gewezen. Om 17.00 uur komt er een melding binnen in het Algemeen Ziekenhuis dat een Engelsman van de Guards Armoured Division gewond geraakt is aan de Enschedesestraat ter hoogte van De Belder en daar ligt. De Belder, villa van Dikkers, aan de Enschedesestraat is sinds het bombardement van 6 oktober 1944 noodziekenhuis met kraamkliniek. De Engelsman is gewond geraakt, toen hij met zijn verkenningswagen, komend uit de richting Enschede, door een Duitse mitrailleurpost in de tuin van De Belder onder vuur was genomen. Twee Rode Kruismannen hebben hem

The 2nd Bn The King's Shropshire Light Infantry (53rd Div) riding in the wake of GAD, coming from Lichtenvoorde, pitches camp in an area north of Enschede. They must stand by to intervene if the marching route towards Lingen is endangered. The enemy, still in Hengelo, can pose a threat to this. However, the battalion have a quiet night.

Eyewitnesses from Hengelo report that the weather has deteriorated, so that there are hardly any aircraft in the air. In Beckum people are surprised to find the British not yet in Hengelo. This afternoon there is somebody returning with milk from Tweekelo, who has shown the British tanks the way. At 17.00 hours a message arrives at the General Hospital that an Englishman of the Guards Armoured Division got wounded on Enschedesestraat off the Belder and is lying there. The Belder, a villa of the Dikkers family, at Enschedesestraat, has been an emergency hospital with maternity ward since the bombardment of October 6th 1944. The Englishman was wounded when, coming from Enschede in his scout car, he was subjected to enemy fire from German machine-gun positions in the garden of the Belder. Two Red Cross men have collected him on a

- hij blijkt een buikwandverwonding te hebben - met een brancard opgehaald om hem naar Avondrust aan de Deldenerstraat te brengen. Daar is immers een noodziekenhuis met operatie-afdeling ingericht. Dokter Hartstra gaat met hen mee om hem zo nodig een bloedtransfusie te geven. Na het passeren van de Duitse mitrailleurspost komen zij bij De Belder. Onder-tussen zijn twee Engelse tanks nabij gekomen die in de buurt van de kwekerij bij de Kettingbrug stoppen. Er ontstaat een vuurgevecht. De Duitsers gebruiken daarop De Belder als dekking. Tijdens dit gevecht wordt de villa 't Stekje van de familie Bonebakker door een brisantgranaat getroffen en vat het rieten dak vlam. Een aantal verderop gelegen huizen ondergaan hetzelfde lot. De Engelsen willen waarschijnlijk op die wijze de Duitsers beletten deze huizen als schuilplaats te gebruiken vanwaaruit zij de Engelsen onder vuur zouden kunnen nemen. De operatie kan niet uitgesteld worden, daarom wordt P. Gruchy, Coldstream Guards, Ringsfield-Beccles, Suffolk, in de erker gelegd en - het is inmiddels donker geworden - bij het licht van zaklantaarns en een carbidlamp door Hartstra en collega Zonneville succesvol geopereerd.<sup>23</sup>

stretcher - he appears to have a wound in the abdominal wall - in order to take him to Avondrust (a home for the elderly), Deldenerstraat, because an emergency hospital with operating room has been set up there. Doctor Hartstra goes along in case he needs a blood transfusion. After passing the German machine-gun posts they arrive at the Belder. In the meantime two British tanks have approached and stop near Belder nursery garden. A fight ensues. Thereupon the Germans use the Belder for cover. During this fight the villa 't Stekje of the Bonebakker family is hit by a high explosive shell and the thatched roof catches fire. A number of houses down the road meet with the same fate.

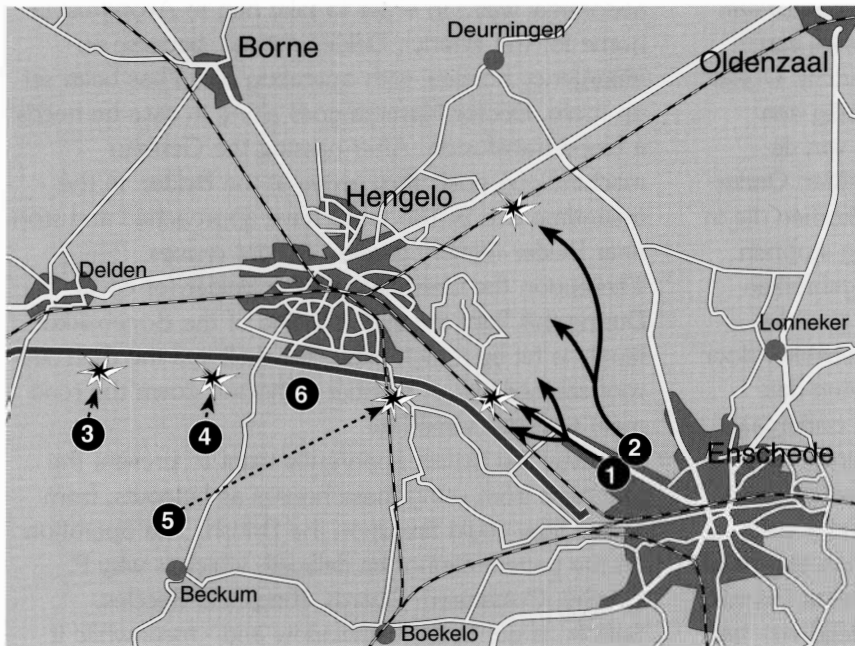
This way the British apparently want to prevent the Germans from using these houses as hideouts, from where they could fire upon the British. The operation on the patient cannot be delayed, which is why P. Cruchy, Coldstream Guards, Ringsfield-Beccles, Suffolk, is put in the baywindow and - meanwhile it has become dark - is successfully operated on by Hartstra and his colleague Zonneville by the light of flashlights and a carbide lamp.<sup>23</sup>

1. H. Hartstra, Dagboek van 21 september 1944 tot en met 4 april 1945, blz. 60
2. A.M. Roding, De Bevrijding van Enschede, blz 142 vv.
3. Col. C.P. Stacey, The Victory Campaign, Volume III, blz. 545 - 546
4. Col. C.P. Stacey, The Victory Campaign, Volume III, blz. 546
5. War Diary 130 Inf Bde, 1 en 2 april
6. Maj. A.D. Parsons e.a., The Maroon Square 1939 - 1946, blz. 180
7. War Diary 15 Cdn Fld Regt RCA, 2 april
8. Europe, July 1944 May 1945, blz. 32 - 33
9. War Diary 1st Bn The Lake Superior Regt, 1 april
10. War Diary 23 Cdn Field regt RCA, 2 april
11. War Diary 7th Bn SLI, 2 en 3 april
12. War Diary 5 DCLI, 2 en 3 april
13. War Diary 130 Bde, 2 april
14. Mw. Prinsen-Schipper, interview 11 aug 1998
15. War Diary Guards Armd Div, 2 april
16. Capt. S.F. Hills, War Diary, blz. 35 - 36
17. Swift & Bold, blz. 311 - 312
18. War Diary 12th Bn KRRC, 2 april
19. T.M. Lindsay, Sherwood Rangers, blz. 158
20. Lord B. Deedes, manuscript biografie
21. War Diary 12th Bn K.R.R.C., 2 april
22. C. Klept e.a., De bevrijding van Nederland 1944 - 1945, blz. 292
23. H. Hartstra, krantenartikel "Operatie bij carbidlamp"

1. H. Hartstra, Diary from 21 September 1944 to 4 April 1945, p. 60
2. A.M. Roding, The Liberation of Enschede, from p. 142 onwards.
3. Col. C.P. Stacey, The Victory Campaign, Volume III, pp. 545 - 546
4. Col. C.P. Stacey, The Victory Campaign, Volume III, p. 546
5. War Diary 130 Inf Bde, 1 and 2 April
6. Maj. A.D. Parsons e.a., The Maroon Square 1939 - 1946, p. 180
7. War Diary 15 Cdn Fld Regt RCA, 2 April
8. Europe, July 1944 May 1945, pp. 32 - 33
9. War Diary 1st Bn The Lake Superior Regt, 1 April
10. War Diary 23 Cdn Field regt RCA, 2 April
11. War Diary 7th Bn SLI, 2 and 3 April
12. War Diary 5 DCLI, 2 and 3 April
13. War Diary 130th Bde, 2 April
14. Mrs. Prinsen-Schipper, interview 11 Aug 1998
15. War Diary Guards Armd Div, 2 April
16. Capt. S.F. Hills, War Diary, p. 35 - 36
17. Swift & Bold, pp. 311 - 312
18. War Diary 12th Bn KRRC, 2 April
19. T.M. Lindsay, Sherwood Rangers, p. 158
20. Lord W.F. Deedes, biography manuscript
21. War Diary 12th Bn K.R.R.C., 2 April
22. C. Klept e.a., De bevrijding van Nederland 1944 - 1945 (The Liberation of The Netherlands), p. 292
23. H. Hartstra, newspaper article "Operatie bij carbidlamp" ("Surgery by carbide lamplight")



### 3 april - 09.00 uur

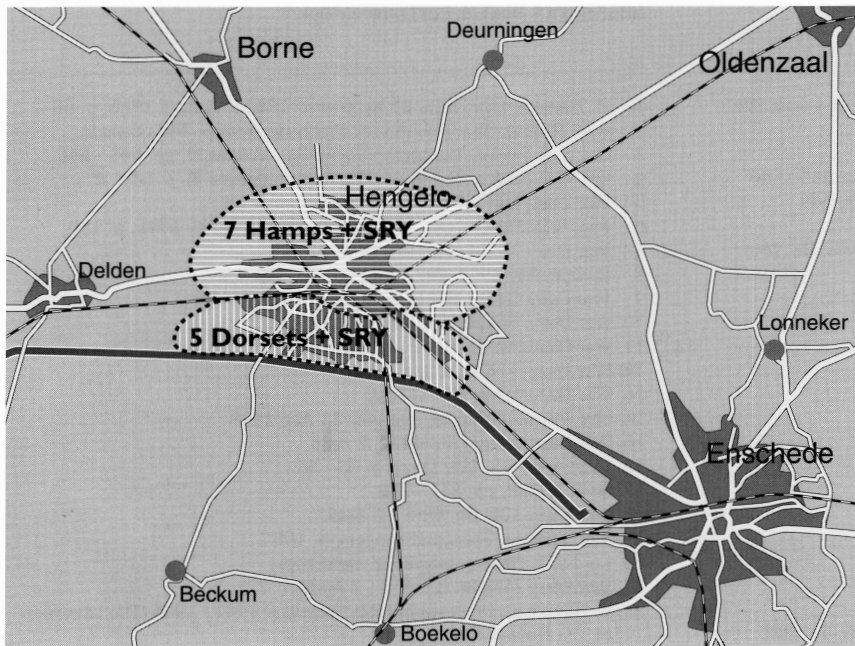


(3 en 4 = nacht/morgen 2/3 april)

- 1 = 5 Dorsets + A esk. SRY
- 2 = 7 Hamps + B esk. SRY
- 3 = 43 Recce
- 4 = 12 KRRC
- 5 = 112 Fd Rgt RA
- 6 = 5 DCLI

INFOGRAPHIC: MARCEL WAANDERS · © DE TWENTSCHE COURANT TUBANTIA

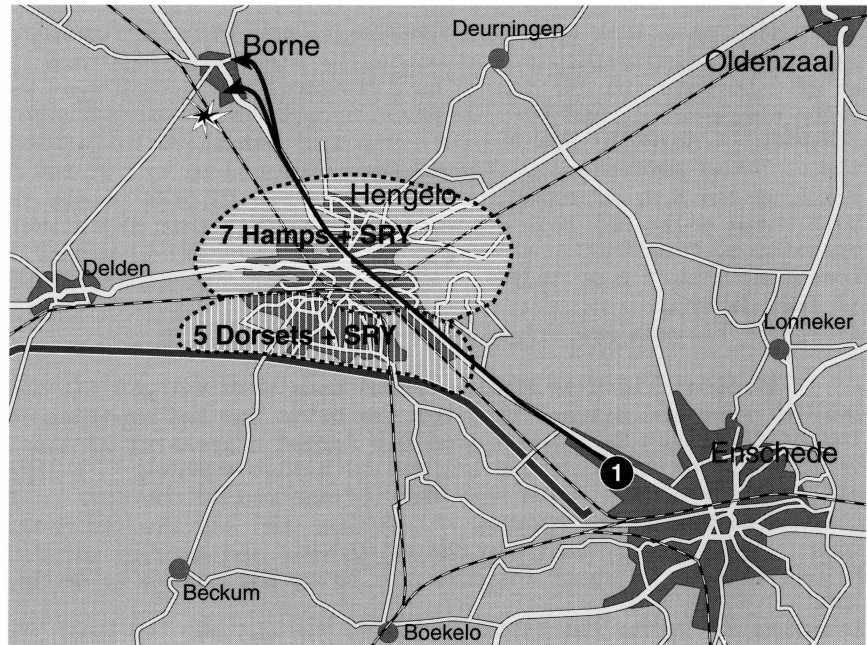
### 3 april - 14.00 uur



INFOGRAPHIC: MARCEL WAANDERS · © DE TWENTSCHE COURANT TUBANTIA



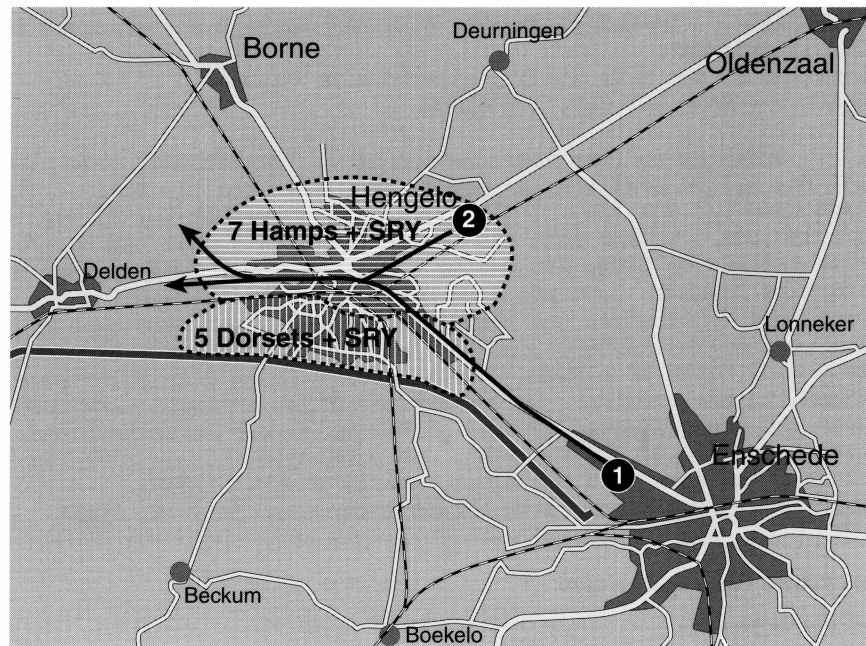
### 3 april - 16.00 uur Borne



1 = A esk. Royal Dragoons  
4 Dorsets  
C esk. SRY  
49 APC Regt RTR

INFOGRAPHIC: MARCEL WAANDERS - © DE TWENTSCHE COURANT TUBANTIA

### 3 april - 17.30 uur Woolde



1 = 12 KRRC +  
versterking van  
2 = B esk. SRY

INFOGRAPHIC: MARCEL WAANDERS - © DE TWENTSCHE COURANT TUBANTIA

3. 130 Bde attack on HENGLO was considerably delayed owing to the state of the roads and traffic difficulties, but eventually started at 0830 hrs. 'A' Sqn Notts Yeo were in sp of 5 Dorsets and 'B' Sqn in sp 7 Hamps. The attack went well, only light opposition being encountered, and by 1300 hrs 5 Dorsets and 7 Hamps were in the outskirts of HENGLO. About 57 Fws had been taken by now whose average age was 15/16. By 1800 hrs the ~~area~~ was sufficiently cleared for 4 Dorsets sp by 'C' Sqn Notts Yeo to start out for BORN to the N.W. of HENGLO, the 12 KRRC for DELDERN to the West. By the end of the day both these cols had been successful in taking their objectives in face of only light opposition. At 2100 hrs 'B' Sqn 43 Recce reverted to u/c of its own Regt. Locations : 4/7 D.G. 167912, 13/18 H 321027, Notts Yeo 357083, 147 Fd Regt 275039, 12 KRRC 343096. Weather - Showers and bright periods.

4. At first light 12 KRRC reported that they had got all their objectives in the DELDERN area and neither they nor the Notts Yeo had experienced any counter attacks. During the night Canadian 4 Armd Div forced a crossing of the TWENTE Canal West of DELDERN and by daylight had a Class 40 bridge working. They pushed on in the afternoon to ALMELO which they took by the end of the day. They relieved 12 KRRC in DELDERN during the afternoon. During the day the Bde Comd visited all Regts of the Bde. In the evening one Sqn of 13/18 H and one Bty 147 Fd Regt were put at 3 hours notice to move in sp of 214 Bde. Notts Yeo ceased to be in sp and 12 KRRC u/c of 130 Bde. Location : Notts Yeo 357083, Staffs Yeo 643316, 12 KRRC 314079. Weather - Heavy showers and bright periods.

5. All Regts of the Bde were out of action today and preparations for the next Op were made. Bde Comd attended an Order Gp at 43 Div H.Q. at 1830 hrs. Bde H.Q. moved to OLDENZAAL. Lt-Col A. Phayre, O.C. 147 Fd Regt was promoted Brigadier and is to become CRA 11 Armd Div. Location : Bde H.Q. 451135, otherwise no change. Weather - Rain all day, low cloud.

6. Grouping for the continuation of Op "FORWARD ON" took place. 4/7 D.G. with 431 Bty 147 Fd Regt and 'A' Coy 12 KRRC came u/c 129 Bde. 13/18 H with 511 Bty 147 Fd Regt came u/c 214 Bde. Notts Yeo with 413 Bty 147 Fd Regt and 'C' Coy 12 KRRC came u/c 130 Bde. The plan was for 43 Div with 8 Armd Bde Gp u/c to advance on two axes with 129 Bde Gp LEFT, 214 Bde Gp RIGHT and 130 Bde Gp in res. behind the Guards Armd Div and take BREMEN. Guards Armd Div set off in the morning but after two or three miles were held up by mines and their coln was attacked from some high ground to the South of the road in the RAMSEL area. At 2300 hrs Tac Bde H.Q. moved out with Tac 43 Div H.Q. to a wood SOUTH of LINGEN. On 12 Corps front 7 Armd Div were reported 25 miles from BREMEN in the evening. On the extreme Right of Second Army front 8 Corps had bridgeheads over the River WESER, North of MINDEN whi  
Locations : H.Q. 670327, remainder ~~xxxxxxx~~ all on move less RHQs 147 Fd Regt and 12 KRRC who were with Bde H.Q. Staffs Yeo in LINGEN. Weather - Heavy clouds with bright intervals, frost at night.